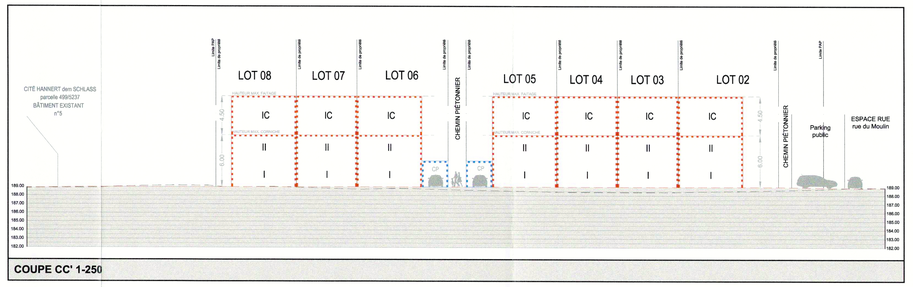
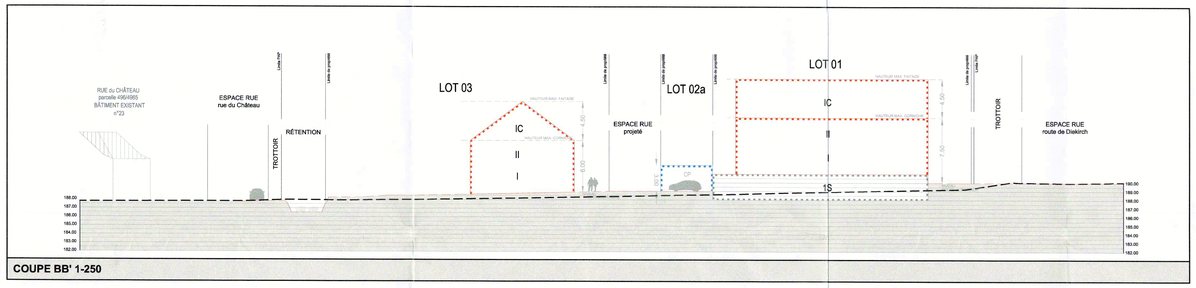


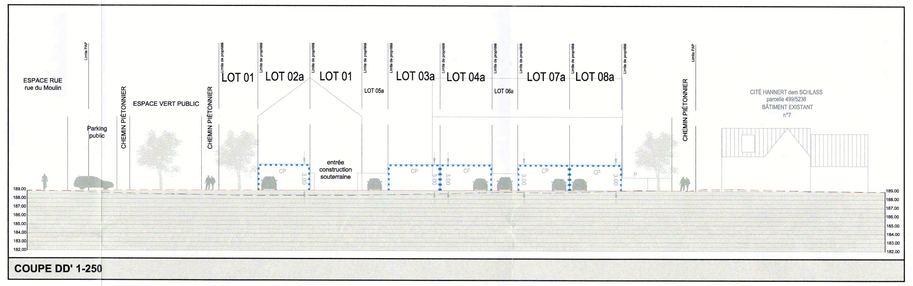
COUPE AA' 1-250



COUPE CC' 1-250



COUPE BB' 1-250



COUPE DD' 1-250

LOT1		15.67	
-	564.00	-	1408.80
939.60	ONC	1-c	10-c
(2)25°-42°)	ho- 7,50	-	II+1C+1S

LOT2		3.21	
	90.00	-	234.00
131.00	1-mb	1-u	1-u
(2)25°-42°)	ho- 6,00	-	II+1C

LOT2a		0.36	
-	0.00	-	0.00
36.00	-	-	-
tp	he- 3,00	-	I

LOT3		2.29	
-	84.00	-	218.40
125.00	1-mb	1-u	1-u
(2)25°-42°)	ho- 6,00	-	II+1C

LOT3a		0.36	
-	0.00	-	0.00
36.00	-	-	-
tp	he- 3,00	-	I

LOT4		2.30	
-	84.00	-	218.40
125.00	1-mb	1-u	1-u
(2)25°-42°)	ho- 6,00	-	II+1C

LOT4a		0.36	
-	0.00	-	0.00
36.00	-	-	-
tp	he- 3,00	-	I

LOT5		3.44	
-	90.00	-	234.00
131.00	1-mb	-	-
(2)25°-42°)	ho- 6,00	-	II+1C

LOT5a		0.18	
-	0.00	-	0.00
18.00	-	-	-
tp	he- 3,00	-	I

LOT6		2.92	
-	90.00	-	234.00
131.00	1-mb	1-u	1-u
(2)25°-42°)	ho- 6,00	-	II+1C

LOT6a		0.18	
	0.00	-	0.00
18.00	-	-	-
tp	he- 3,00	-	I

LOT7		2.31	
-	84.00	-	218.40
125.00	1-mb	1-u	1-u
(2)25°-42°)	ho- 6,00	-	II+1C

LOT7a		0.36	
-	0.00	-	0.00
36.00	-	-	-
tp	he- 3,00	-	I

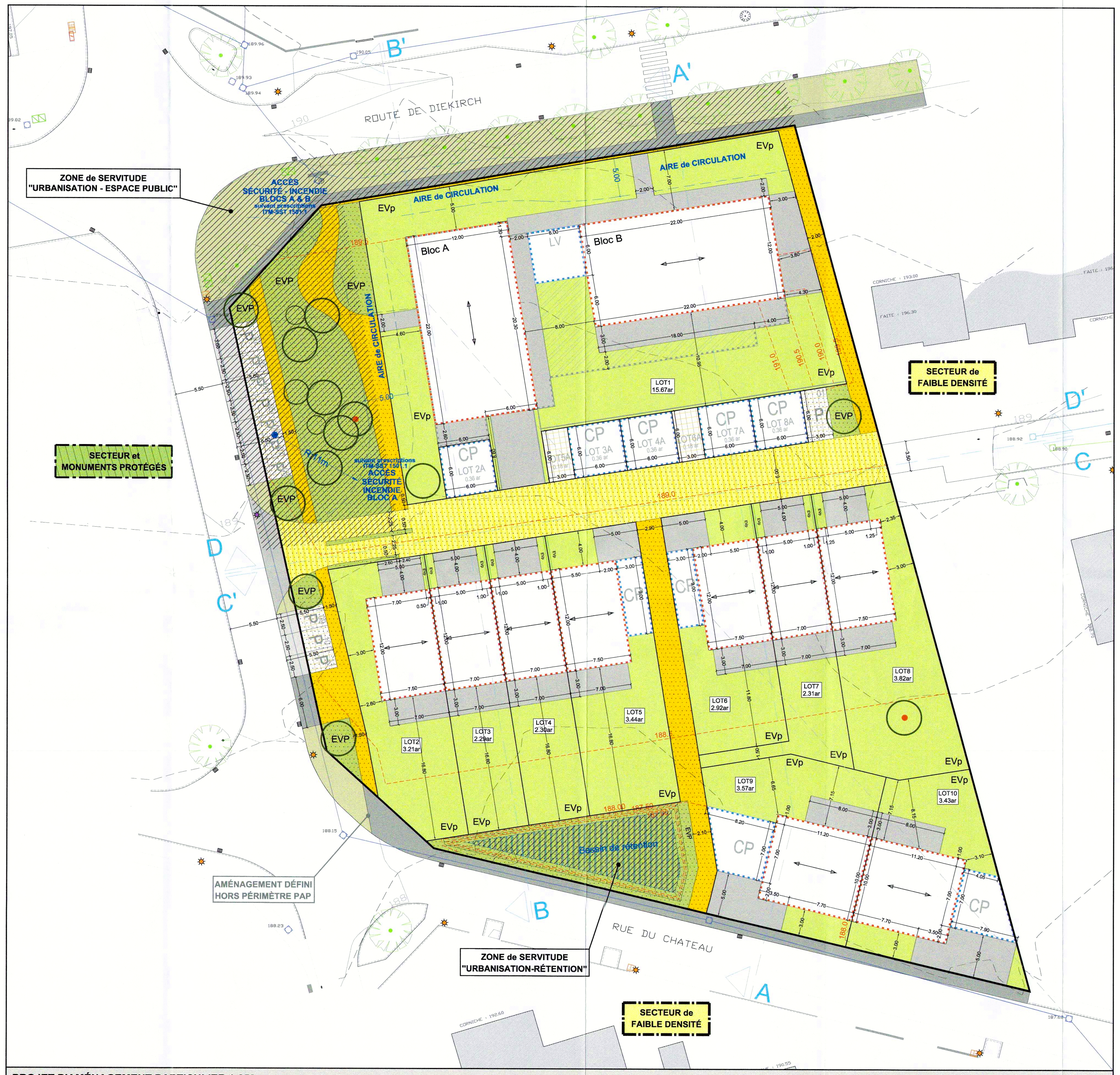
LOT8		3.82	
	90.00	-	234.00
131.00	1-mb	1-u	1-u
(2)25°-42°)	ho- 6,00	-	II+1C

LOT8a		0.36	
-	0.00	-	0.00
36.00	-	-	-
tp	he- 3,00	-	I

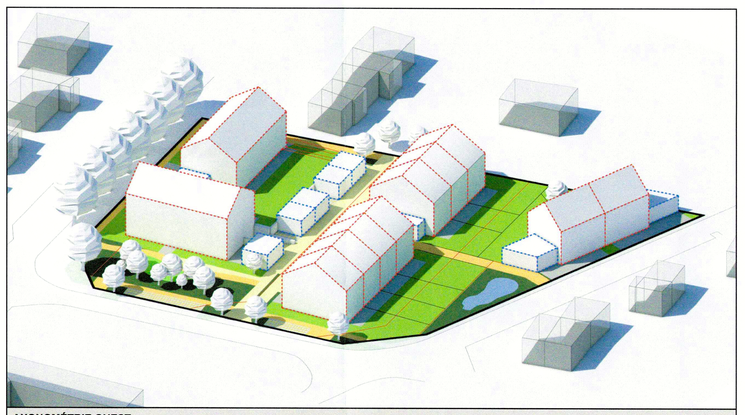
LOT9		3.57	
-	112.00	-	291.20
173.50	1-mj	1-u	1-u
(2)25°-42°)	ho- 6,00	-	II+1C

LOT10		3.43	
-	112.00	-	291.20
186.00	1-mj	1-u	1-u
(2)25°-42°)	ho- 6,00	-	II+1C

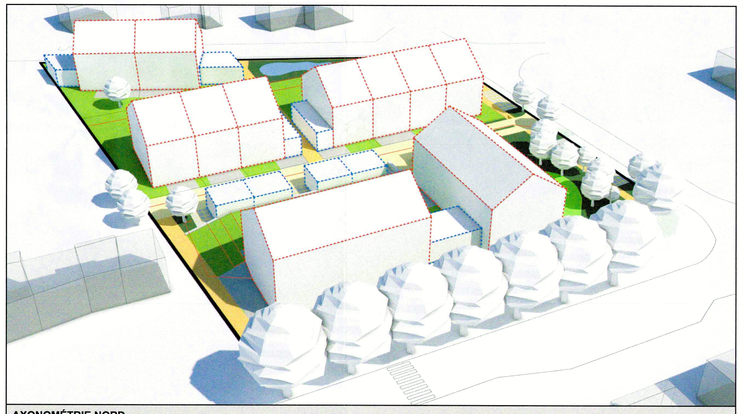
DEGRÉS D'UTILISATION DU SOL PAR LOT



PROJET D'AMÉNAGEMENT PARTICULIER 1-250



AXONOMÉTRIE OUEST



AXONOMÉTRIE NORD

SURFACE BRUTE : 60.17 ares
SURFACE NETTE : 45.12 ares
SURFACE PRIVEE PUBLIQUE NECESSAIRE A LA VIABILISATION : 15.05 ares
SURFACE A CEDER AU DOMAINE PUBLIC COMMUNAL : 15.05 ares *soit 25.01%*
DENSITE : 31.57 log/ha

SURFACES

LOT	SURFACE DU LOT (m²)	SURFACE D'EMPRISE AU SOL MAXIMALE (m²)	SURFACE CONSTRUITE BRUTE (m²)	SURFACE SCELLÉE MAXIMALE (m²)	COS	CUS	CBS
LOT1	1567.07	564.00	1408.80	939.60	0.36		0.60
LOT2	321.10	90.00	234.00	131.00	0.28		0.41
LOT2a	36.00			36.00			1.00
LOT3	229.50	84.00	218.40	125.00	0.37		0.54
LOT3a	36.00			36.00			1.00
LOT4	229.53	84.00	218.40	125.00	0.37		0.54
LOT4a	36.00			36.00			1.00
LOT5	344.36	90.00	234.00	131.00	0.26		0.38
LOT5a	18.00			18.00			1.00
LOT6	291.90	90.00	234.00	131.00	0.31		0.45
LOT6a	18.00			18.00			1.00
LOT7	231.00	84.00	218.40	125.00	0.36		0.54
LOT7a	36.00			36.00			1.00
LOT8	381.82	90.00	234.00	131.00	0.24		0.34
LOT8a	36.00			36.00			1.00
LOT9	306.99	112.00	291.20	173.50	0.31		0.49
LOT10	343.21	112.00	291.20	186.00	0.33		0.54
TOTAL	4412.47	564.00	1408.80	939.60	0.13		0.32

COEFFICIENT D'OCCUPATION DU SOL PAR LOT

Délimitation du PAP et des zones du PAG

PAP — délimitation du PAP
délimitation des différentes zones du PAG

Représentation schématique du degré d'utilisation du sol par lot ou îlot

LOT 0.00 ar	surface du lot / de l'îlot [ares]
ES max	surface d'emprise au sol [m²]
SCB max	surface du scellement du sol [m²]
type de toiture	type et nombre de logements
ho- / he-	nombre de niveaux
type, disposition et nombre des constructions	hauteur des constructions [m]

Courbes de niveau

terrain remodelé
terrain existant

Nombre de niveaux

I, II, III, ... nombre de niveaux pleins
+1, 2, ...R nombre d'étages en retrait
+1, 2, ...C nombre de niveaux sous combles
+1, 2, ...S nombre de niveaux en sous-sol

Hauteur des constructions

ho-x hauteur à la corniche de x mètres
ha-x hauteur à l'acrotère de x mètres
hf-x hauteur au faîte de x mètres

Types, dispositions et nombre des constructions

oc constructions en ordre contigu
onc constructions en ordre non contigu
x-mi x maisons isolées
x-mj x maisons jumelées
x-mb x maisons en bande

Types et nombre de logements

x-u x logements de type unifamilial
x-b x logements de type bifamilial
x-c x logements de type collectif

Forme des toitures

tp toiture plate
tx (y%-z%) toiture à x versants, degré d'inclinaison
orientation du faîte

Gabarit des immeubles (plan / coupes)

alignement obligatoire pour constructions destinées au séjour prolongé
limites de surfaces constructibles pour constructions destinées au séjour prolongé
alignement obligatoire pour dépendances
limites de surfaces constructibles pour dépendances
limites de surfaces constructibles pour constructions souterraines
limites de surfaces constructibles pour avant-corps

Délimitation des lots / parcelles

lot projeté
terrains cédés au domaine public communal

Degré de mixité des fonctions

min x% pourcentage minimal en surface construite brute à dédier au logement par construction
(x%, y%) pourcentage minimal et maximal en surface construite brute de logement par construction
x% pourcentage obligatoire en surface construite brute de logement par construction

Espaces extérieurs privés et publics

EVp espace vert privé
EVP espace vert public
ADJ aire de jeux ouverte au public
espace extérieur pouvant être scellé
voie de circulation motorisée
espace pouvant être dédié au stationnement
chemin piéton / piste cyclable / zone piétonne
voies de circulation de type zone résidentielle ou zone de rencontre

Plantations et murets

arbre à moyenne ou haute tige projeté/arbre à moyenne ou haute tige à conserver
haie projetée / haie à conserver
muret projeté / muret à conserver

Servitudes

servitude de type urbanistique
servitude écologique
servitude de passage
élément bâti ou naturel à sauvegarder

Infrastructures techniques

rétention à ciel ouvert pour eaux pluviales
canalisation pour eaux pluviales (cf. annexe 02 rapport justificatif)
canalisation pour eaux usées (cf. annexe 02 rapport justificatif)
fossé ouvert pour eaux pluviales

LÉGENDE OFFICIELLE

Représentations

A-A' indication des traits de coupes significatives
LOT 00 0.00 ar indication numéro lot et surface

Cotations

dimensionnement
reculs

Espaces extérieurs privés et publics

espace vert privé sur dalle construction souterraine
accès à garantir aux services d'incendie et de sauvetage (à titre indicatif)
LV local pour vélos
CP car-port privé
P place de stationnement public
chemin piéton public défini hors périmètre PAP
espace vert public défini hors périmètre PAP

Servitudes

servitude "urbanisation-espace public" selon PAG
servitude "urbanisation-rétention" selon PAG

Infrastructures techniques existantes

armoire électrique
chambre d'épissure
armoire TV
lampadaire existant
lampadaire existant à déplacer
chambre de visite EP
chambre de visite EU
chambre de visite EM
canalisation EP
canalisation EU
canalisation EM
canalisation EM à dévier

LÉGENDE COMPLÉMENTAIRE

Référence : 17628/72c
Le présent document appartient à ma décision d'approbation du : 26.08.2016
Le Ministre-dès l'Intérieur
Dan Kersch

Fonds de plan issu du mesurage n° 803 daté du 03.04.2014, constituant le plan de délimitation du périmètre de la zone d'aménagement, dressé par le bureau BEST G.O. S.à.r.l, géomètre officiel auprès de l'Administration du Cadastre et de la Topographie.

MAITRE DE L'OUVRAGE :
ADMINISTRATION COMMUNALE de BETTENDORF
1, rue Neuve
L-9353 BETTENDORF

Vu et APPROUVÉ
Bettendorf, le 8 juin 2016
Le CONSEIL COMMUNAL, p.o.
Le bourgmestre : Le secrétaire

PROJET :
PROJET D'AMÉNAGEMENT PARTICULIER NOUVEAU QUARTIER "HINTER DEM SCHLOSS" à BETTENDORF

ECHELLE :	DESSINE :	CONTROLE :	DATE :
1 / 250 e	AL / MH	AG	24 MAI 2016

PROJET D'AMÉNAGEMENT PARTICULIER
NOUVEAU QUARTIER "HINTER DEM SCHLOSS" À BETTENDORF

ESPACE & PAYSAGES
URBANISME / CADRE DE VIE / ENVIRONNEMENT
Lambruch-Zuch-Lentz
L-8410 ESCH-SUR-ALZETTE
Tél.: 00352 26 17 54 Fax: 00352 26 17 65
Mail: info@espacesetpaysages.lu

OBJET :
PARTIE GRAPHIQUE
PROJET D'AMÉNAGEMENT PARTICULIER "HINTER DEM SCHLOSS" à BETTENDORF
MODIFIÉ SUIVANT AVIS RÉF. 17628/72C
DE LA CELLULE D'EVALUATION DU MINISTÈRE DE L'INTÉRIEUR

01