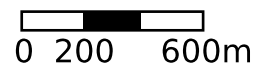


Date d'impression: 26/08/2025 08:52

www.geoportail.lu est un portail d'accès aux informations géolocalisées, données et services qui sont mis à disposition par les administrations publiques luxembourgeoises. Responsabilité: Malgré la grande attention qu'elles portent à la justesse des informations diffusées sur ce site, les autorités ne peuvent endosser aucune responsabilité quant à la fidélité, à l'exactitude, à l'actualité, à la fiabilité et à l'intégralité de ces informations. Information dépourvue de foi publique.
Droits d'auteur: Administration du Cadastre et de la Topographie. <http://g-o.lu/copyright>



















Echelle approximative 1:25000




<http://g-o.lu/3/Njnq>







Légende





Bâtiment	
Aéroport	
Limite d'Etat	
Autoroute	
Route nationale	
Chemin repris	
Chemin	
Chemin rural	
Sentier	
Chemin de fer	
Tunnel	
Ruisseau	
Cours d'eau temporaire	
Rivière	
Etang	
Bois	
Cimetière	
Terrain de sport	

 Protection mobile contre les crues

Habitants potentiellement touchés

	< 10
	10 - 100
	100 - 500
	> 500

Sites et bâtiments sensibles

-  Etablissements IED / SEVESO
-  Bâtiments sensibles
-  Zones Habitats Natura 2000
Zones de protection oiseaux Natura 2000
-  Zones de protection d' eau potable

Typologie des activités économiques

-  Territoires urbanisés
-  Industries et activités économiques
-  Axes de circulation
-  Territoires agricoles ou forestiers
-  Autres
-  Surfaces en eau